Prénom : _____

Jeu de piste dans le cadre du projet

MINESTORY

« Sur les traces médiévales autour de la cathédrale Notre-Dame de Paris »

Jeu de piste réalisé par Frédéric Dupont pour les CM1 B de l'école Charles Péguy (Paris XIe) – 13 mars 2020



« Notre-Dame de Paris est en particulier un curieux échantillon de cette variété. Chaque face, chaque pierre du vénérable monument est une page non seulement de l'histoire du pays, mais encore de l'histoire de la science et de l'art. »

(Citation de Victor Hugo dans « *Notre-Dame de Paris* »)



CARTE de notre JEU DE PISTE

Source : Carte issue de Google Maps

Te voilà prêt(e) pour te lancer dans le jeu de piste « *Sur les traces médiévales autour de la cathédrale Notre-Dame de Paris* » !

Pour chaque question, note bien la réponse dans les cases correspondantes car cela te permettra de répondre à l'énigme finale lorsque tu auras fait tout le parcours et répondu à toutes les questions.

Bon jeu de piste !

~ DÉPART ~

1. Nous voici sur la Place des Vosges, place qui s'appelait Place Royale lors de son inauguration en 1612. 10 000 personnes y fêtèrent en avril 1612 le mariage entre Anne d'Autriche et un roi de France. Pour découvrir quel était ce roi, rejoins le centre de la place et trouve la statue afin de répondre à la première question.

Q1 : **Quel roi est représenté sur cette statue équestre (à cheval) ?**

Réponse : Le roi s'appelle…

2. Avant de commencer notre découverte médiévale dans Paris en direction de Notre-Dame, profitons de notre présence sur cette place des Vosges pour aller au numéro 6. Tu y retrouveras l'appartement (en travaux) d'un célèbre écrivain français qui a écrit un livre très connu sur Notre-Dame de Paris et qui a habité ici de 1833 à 1848. Ses prénom et nom sont écrits sur une plaque sur la façade.

Q2 : **Quel est le nom de ce célèbre écrivain qui avait son appartement ici ?**

Réponse : Ce célèbre écrivain français s'appelle…

FAITES UNE PHOTO DE GROUPE DEVANT CETTE MAISON

3. Pour quitter cette place, tu dois passer sous le bâtiment le plus élevé de la place qui s'appelle le pavillon du roi (Henri IV, le roi à l'origine de cette place – on y voit sa tête d'ailleurs) et tu t'engageras dans la rue de Birague en allant jusqu'au bout de celle-ci. En arrivant à la rue Saint Antoine, tu prendras à droite, et après 100 m environ, juste avant la rue de Turenne, tu traverseras pour t'engager en face dans la rue Saint Paul. Avance dans cette rue. Lorsque tu apercevras la rue Charlemagne sur ta droite, emprunte-la. Marche sur une soixantaine de mètres et tu verras les plus beaux restes de l'enceinte de Philippe Auguste construite vers 1190 ! (70 mètres de long et deux tours)

Avance jusqu'à la tour de droite qui se trouve en face du lycée Charlemagne. Regarde devant et derrière les morceaux de la tour pour trouver les deux réponses à ces questions.

Q3a : Quel était le nom de cette tour ?

Réponse : Il s'agit de la Tour…

Q3b : Indique la superficie en hectares, de la zone entourée par cette enceinte.

Réponse : Le nombre d'hectares était de…

4. En repartant du parc, prends à droite la rue des Jardins Saint-Paul et observe le joli pan de mur encore présent. Au bout du parc tourne à droite et marche dans la rue de l'Ave Maria. Au bout de cette rue, tu apercevras le bâtiment ci-contre : c'est l'Hôtel de Sens.

Avance jusque devant la porte de ce bâtiment pour lire le panneau explicatif.

Q4a : Construit en 1475, à la fin du Moyen Âge, cet hôtel a une autre fonction aujourd'hui. Quelle est-elle ?

Réponse : Aujourd'hui, l'Hôtel de Sens est une…

Q4b : Si tu lèves la tête vers le haut du bâtiment, tu pourras apercevoir des gargouilles comme à Notre-Dame de Paris mais aussi sur la gauche un boulet de canon encastré dans le mur ! Une date indique depuis quel jour il se trouve coincé ici. Note-la ci-dessous !

Réponse : Ce boulet est resté encastré depuis le…

5. Longe maintenant l'Hôtel de Sens par la rue du Figuier. Lorsque tu arrives à la rue Charlemagne et que tu aperçois cette rue étroite sur la droite, avances-y pour observer cette ancienne rue parisienne. Elle s'appelle aujourd'hui, la rue du Prévôt… mais observe le mur car elle portait un autre nom au Moyen Âge.

Q5 : Quel était l'ancien nom de cette rue ?

Réponse : La rue du Prévôt, s'appelait la rue…

6. Engage-toi dans la rue Charlemagne vers la gauche en direction de la rue de Jouy. Tu dois apercevoir, à l'angle de la rue, une enseigne médiévale. Elle représente un rémouleur (un artisan, souvent ambulant, qui aiguisait les instruments tranchants). Il ne s'agit ici que d'une reproduction de cette enseigne. L'original se trouve au musée Carnavalet.

Q6 : Que tient-il dans sa main gauche ?

Réponse : Ce rémouleur tient un…

7. Avance ensuite dans la rue de Jouy pour arriver à la rue François Miron. Avance (à gauche) jusqu'au numéro 13, tu y verras deux des plus anciennes maisons médiévales à colombages de Paris (XVe siècle). Observe les façades. Une des deux maisons s'appelle « la maison à l'enseigne du mouton ».

Q7 : Quel est le nom de la seconde maison ?

Réponse : Il s'agit de la maison à l'enseigne du…

Avant de continuer ton chemin, tu jetteras un œil à la rue Cloche Perce, qui a gardé son aspect médiéval : étroite, murs penchés…

FAITES UNE PHOTO DE GROUPE DEVANT CES DEUX MAISONS

8. Poursuis quelques mètres dans la rue François Miron, puis au croisement, prends à gauche la rue du Pont Louis-Philippe.

Avance en direction du Pont mais lorsque tu apercevras sur ta droite le restaurant (en travaux) « *Chez Julien* », tourne à droite vers la rue de l'Hôtel-de-Ville.

Cette rue a changé de nom en 1835 suite à une épidémie de choléra à Paris où on compta plus de 300 morts uniquement dans cette rue. L'ancien nom de cette rue se trouve inscrit sur la façade au numéro 95.

Q8 : Quel était le nom de cette rue ?

Réponse : Cette rue s'appelait dès le XIIe siècle, la rue de la…

9. Continue maintenant ton chemin dans cette rue, puis va à droite en direction de l'église Saint-Gervais-Saint-Protais par la rue de Brosse. Devant l'église, sur la place, se trouve un arbre.

Même si l'actuel a été planté en 1935, il y a toujours eu ce type d'arbre sur cette place. On s'y donnait rendez-vous depuis le Moyen Âge pour solder ses dettes et régler les affaires. Va au pied de cet arbre et lis la pancarte verte pour répondre à la question ci-dessous.

Q9 : **Quelle est l'espèce de cet arbre ?**

Réponse : Cet arbre dont le nom latin est « *Ulmus minor* » est un…

10. Traverse la place Saint-Gervais vers l'Hôtel de Ville dont tu vois l'arrière. Contourne-le ensuite par la gauche (tu apercevras Notre-Dame de Paris) en allant par le Quai de l'Hôtel de Ville.

Avance le long de ce quai et en levant la tête, tu vas tomber sur la statue suivante qui représente un célèbre prévôt des marchands de Paris qui a vécu au XIVe siècle.

Q10 : **Quel est le nom de ce prévôt ?**

Réponse : Ce prévôt des marchands s'appelle…

11. Continue le long de l'Hôtel de Ville et juste avant de t'engager sur le parvis de l'Hôtel de Ville, tu trouveras un panneau explicatif sur les « Feux de la Saint-Jean ». Lis attentivement les premières lignes car l'ancien nom de cette place y est indiqué.

Q11 : **Comment s'appelait la place de l'Hôtel de Ville jusqu'en 1803 ?**

Réponse : Il s'agissait de la Place de…

Cette place n'était, à l'origine, comme son ancien nom l'indique, qu'un endroit que le fleuve couvrait souvent de ses eaux. On y a fait aussi des exécutions pendant 5 siècles (du XIVe au XIXe siècle). C'était un endroit où se réunissaient les personnes sans travail.

Illustration de la place vers 1583 par Theodor Josef Hubert Hoffbauer

12. Avance devant l'Hôtel de Ville et trouve le blason de la ville de Paris qui se trouve au-dessus d'une porte.

Q12 : Quelles sont les différentes couleurs de ce blason ?

Réponse :



FAITES UNE PHOTO DE GROUPE DEVANT L'HÔTEL DE VILLE

13. Rejoins ensuite l'angle opposé de l'Hôtel de Ville au niveau de la rue de Rivoli. Regarde sur le côté de l'Hôtel de Ville au niveau de cet angle, un personnage que tu connais bien s'y trouve. Il a fait de nombreux travaux à Notre-Dame de Paris.



Q13 : Quel est le nom de ce célèbre architecte ?

Réponse : Cet architecte est...

- -

14. Maintenant, continue le long de la place par la rue de Rivoli. Lève la tête, tu verras une tour : la Tour-Saint-Jacques. C'est vers elle que tu dois aller. Approche-toi du square et trouve un panneau explicatif pour répondre aux deux prochaines questions.

Q14a : À quel siècle cette tour a-t-elle été construite ?

Réponse : La Tour-Saint-Jacques date du… (en chiffres romains)

e siècle

En haut de la tour se trouvent 4 statues : Saint-Jacques et 3 animaux qui représentent 3 évangélistes (Saint-Jean, Saint-Luc et Saint-Marc).

Q14b : Quel animal représente Saint-Jean ?

Réponse : Cet animal qui représente Saint-Jean est un…

15. Continue sur la Rue de Rivoli en longeant le square, puis au croisement tourne à gauche dans le boulevard de Sébastopol. Avance tout droit en direction de la Conciergerie. Traverse le Pont au Change pour aller vers la tour d'angle.

Lève la tête, et observe tout en haut de cette Tour de l'Horloge. Regarde à côté du clocher, un élément doré qui se trouve sur le blason de Paris, y est ici aussi.

Q15a : Quel élément qui se trouve sur le blason est également présent ici ?

Réponse : Sur cette tour, il y a tout en haut, un…

La Conciergerie est un vestige du Palais de la Cité où ont vécu les rois de France du Xe au XIVe siècle. Regarde l'horloge qui se trouve sur le côté de cette tour. Cette horloge est la plus ancienne de Paris, elle a été construite en 1370 et rénovée en 2012.



Q15b : Quel objet se trouve dans la partie haute de l'horloge et indique que c'est une construction royale ?

Réponse : En haut de cette horloge, il y a une…

16. Longe la Conciergerie et la Seine par le Quai de l'Horloge. Avance jusqu'au pont qui se trouve au bout de l'Île de la Cité. Ce pont est le plus ancien de Paris (il date du début du XVIIe siècle) et pourtant, il a un nom qui dit le contraire… Par ailleurs, ce fut le tout premier pont parisien sans habitation construite dessus. Pour trouver son nom, observe autour de toi.

Q16 : Quel est le nom de ce pont ?

Réponse : C'est le…

				-				

17. Une statue équestre d'un roi de France se trouve au milieu de ce pont. Même si cela n'est pas écrit en français, regarde les inscriptions écrites à l'arrière du socle de la statue pour découvrir le nom de ce roi assassiné à Paris par Ravaillac en mai 1610.

Q17 : Quel est le nom de ce roi ?

Réponse : Le roi de France est…

18. Rejoins maintenant le quai des Orfèvres qui longe la Seine mais de l'autre côté. Continue jusqu'au boulevard du Palais, puis tourne à gauche et avance en direction de l'affichage rouge où est indiquée « Sainte-Chapelle ». Observe le mur autour pour trouver une plaque indiquant l'emplacement d'une ancienne chapelle. Cette chapelle, construite avant le Xe siècle, a été détruite en 1784.

Q18 : Quel était le nom de cette chapelle ?

Réponse : C'était la chapelle…

19. Traverse le boulevard du Palais sur le passage piéton qui se trouve en face du Tribunal de Justice de Paris. Mais avant de traverser complètement cette place, tourne-toi en direction de la Sainte-Chapelle qui se trouve derrière toi. Cette Sainte-Chapelle a été construite dès 1241 par Saint-Louis pour accueillir la Couronne du Christ (elle n'y est plus aujourd'hui car elle avait été déplacée à Notre-Dame de Paris… avant d'en être enlevée pendant l'incendie du 15 avril 2019).

Q19 : Quel élément royal se trouve sur la toiture de la flèche de cette Sainte-Chapelle ?

Réponse : Sur la toiture de la flèche, on peut voir plusieurs…

20. Maintenant, poursuis ton chemin en traversant complètement la place où se trouve un marché aux fleurs (sur la gauche). Lorsque tu arrives sur la rue de la Cité, prends à droite en direction d'un panneau RER. Traverse la route vers Notre-Dame et place-toi à l'endroit de la photo pour observer la façade de la cathédrale. Regarde attentivement la galerie des Rois composée de 28 rois. Le nombre de sculptures n'est pas le même sur les deux tours.

Q20 : Sur quelle tour y a-t-il le plus de statues de roi ? Gauche (tour nord) ou droite (tour sud) ?

Réponse : Il y a le plus de statues sur la tour de…

Neuf statues d'un côté et huit de l'autre… Les deux tours n'ont pas les mêmes dimensions ! Cette différence est volontaire car c'est un renoncement de mettre en œuvre une symétrie entre les deux tours : la perfection absolue ne saurait être que divine… et non humaine.

FAITES UNE PHOTO DE GROUPE DEVANT LE PARVIS DE NOTRE-DAME

Traverse maintenant le petit Pont pour rejoindre de l'autre côté de la rue sur la gauche le petit square que tu aperçois sur le Quai de Montebello.

~ PAUSE PIQUE-NIQUE ~

Maintenant, nous allons reprendre des forces.

MAIS AVANT DE COMMENCER TON PIQUE-NIQUE, IL TE FAUDRA ATTENDRE TOUS TES CAMARADES. Nous mangerons ensemble.

Installe-toi dans le square René Viviani en attendant.

21. Avant de quitter le parc, retrouve l'arbre de cette photo : un robinier. Il est considéré comme le plus ancien de Paris. Regarde au sol pour trouver la date de sa plantation.



Q21 : À quelle date a été planté ce robinier ?

Réponse : Ce robinier a été planté en…

22. Ressors par l'endroit où tu es arrivé avant le déjeuner. Prends la direction du Petit pont que tu as traversé tout à l'heure. C'est le plus petit pont de Paris. Aujourd'hui, le nom d'un cardinal lui est associé. Observe la plaque de ce pont et tu trouveras le nom de ce cardinal qui a été archevêque de Paris de 1981 à 2005.



Source : www.la-croix.com/

Q22 : Quel est le nom de ce cardinal ?

Réponse : C'est le cardinal…

23. Longe le Parvis, puis tourne à droite avant le panneau RER pour arriver le long de la cathédrale. Avance le long de la palissade et tu vas arriver sur une exposition photo.



Plusieurs questions vont t'être posées en lien avec les images que tu pourras voir. Regarde les différentes légendes.



Q23a : De quand date la charpente en bois qui a brûlé le 15 avril 2019 ?

Réponse : La charpente date essentiellement du...

				e siècle

Q23b : Quel nom avait-on donné à cette charpente en chêne ?

Réponse : On appelait cette charpente en chêne, la...

Q23c : Quelle statue de la Vierge datant du XIVe siècle a été sauvée des flammes ?

Réponse : C'est la statue de la Vierge au...

Tu peux regarder les autres photographies mais lorsque tu arrives au croisement avec la rue d'Arcole, tu vas devoir arrêter pour l'instant cette exposition. Cependant avant de tourner, il y a une nouvelle photo à faire.

FAITES UNE PHOTO DE GROUPE DEVANT LES PHOTOS DES STATUES QUE NOUS AVONS VUES À LA CITÉ DE L'ARCHITECTURE

24. Tourne donc dans la rue d'Arcole, avance un peu et lorsque tu aperçois la rue Chanoinesse, tourne à droite. Ensuite, rejoins la rue à gauche qui porte le nom d'un oiseau. Lève la tête et tu pourras voir cet oiseau en mosaïque et le nom de la rue de l'autre côté.

Q24a : Quel est le nom de cette rue ?

Réponse : C'est la rue de la…

Marche dans cette rue jusqu'au numéro 4. Tu pourras observer au sol des pavés qui traversent la rue (au n°5) : ils indiquent l'emplacement de l'ancienne muraille gallo-romaine construite en 276 contre l'invasion barbare.

La maison médiévale du numéro 4 daterait au moins du XIIIe siècle.

Q24b : Combien vois-tu d'oiseau(x) sculpté(s) au-dessus de la petite porte du numéro 4 ?

Réponse : Il y en a…

Si tu avances jusqu'à l'angle de cette maison, tu pourras voir un autre oiseau ainsi qu'un panneau explicatif sur l'évolution de cette maison.

25. Engage-toi ensuite dans la rue des Ursins, à droite, avance jusqu'au bout de cette rue. Arrête-toi lorsque tu verras l'escalier ci-contre. Tourne le dos à cet escalier pour observer l'étrange maison « médiévale »… étrange car il s'agit en fait d'une complète reconstruction faite… en 1958.



Q25 : Combien de fenêtres sont composées de vitraux sur la façade principale ? (réponse en lettres)

Réponse : Le nombre de fenêtres avec des vitraux est de…

26. Monte maintenant les quelques marches qui te feront arriver au numéro 11 du Quai aux fleurs. Regarde et

trouve sur une porte à ta droite les deux personnages décoratifs ci-contre. **Il s'agit de deux personnages célèbres du Moyen Âge qui ont été amoureux au XIIe siècle.** Pour connaître les deux prénoms, lève la tête et regarde la façade.

Q26 : Mais qui sont ces deux personnages ?

Réponse : Les deux personnages sont… (dans l'ordre de l'inscription murale)

							E T							

27. Redescends par les escaliers pour revenir devant la fausse maison médiévale. Puis, engage-toi dans l'étroite rue des Chantres sur la gauche. Avance jusqu'à la rue Chanoinesse, prends à droite et ensuite tout de suite à gauche dans la rue Massillon. Te voilà de nouveau à côté de Notre-Dame.



Dans l'arrière de la cathédrale, il y a le chœur et l'abside (la partie arrondie). Tout autour de ce chœur se trouvent des arcs-boutants pour soutenir l'édifice. C'est une architecture typique de l'art gothique. Aujourd'hui, ils sont consolidés par des structures en bois.

Q27 : Mais combien d'arcs-boutants soutiennent le chœur de la cathédrale ?

Réponse : Le nombre d'arcs-boutants qui soutiennent le chœur est de…

Pour répondre à la question précédente, il faut faire le tour de la cathédrale pour voir l'ensemble des arcs-boutants. Continue de compter lorsque tu avanceras pour la question 28.

28. Avance vers le quai de l'Archevêché, traverse le pont et tu arriveras sur le Quai de la Tournelle. Tourne vers la droite en longeant encore la cathédrale, tu seras alors sur le Quai de Montebello. Arrête-toi lorsque tu seras sur le côté de la cathédrale pour compter le nombre d'arcs-boutants qui se trouvent sur le côté de la nef.



Q28 : Quel estle nombre d'arcs-boutants sur ce côté sud de la cathédrale ?

Réponse : Le nombre d'arcs-boutants est de…

29. Avance dans la rue Lagrange en longeant le square où nous avons mangé. Rejoins ensuite la rue du Fouarre avant de tourner dans la rue Galande à droite. Arrête-toi au niveau du cinéma au numéro 42. Lève la tête et observe l'enseigne en pierre qui se trouve sur le mur. Il s'agit de la plus ancienne enseigne de Paris : elle date du XIIIe siècle et représente la légende de Saint-Julien l'Hospitalier. Elle le représente dans une barque en train de transporter Jésus.

Q29 : Combien de personnes sont présentes dans la barque ?

Réponse : Le nombre de personnes est de…

30. Poursuis ton chemin dans la rue Galande et au croisement, tourne à droite en direction de l'église. Son nom est en lien avec l'enseigne que tu viens de voir rue Galande. Cette église est une des plus anciennes de Paris car elle existe sur cet emplacement depuis au moins l'an 507.

Q30 : Quel est le nom de cette église ?

Réponse : Il s'agit de l'église…

					-							-			-						

Avant de partir, prends le temps de regarder dans la cour, tu pourras voir en bas à droite le long de l'église, une grosse pierre vestige gallo-romain de l'ancienne voie romaine qui reliait Lutèce (Paris) à Genabum (Orléans).

31. Reviens ensuite dans la rue Galande vers la droite. Traverse la rue du Petit-Pont et rejoins la rue Saint-Séverin en gardant l'église du même nom sur ta gauche. Lorsque tu verras la rue des Prêtres Saint Séverin, tourne à gauche pour te diriger vers l'entrée de l'église.

Tu vas donc t'avancer dans une église. C'est un lieu de recueillement et de prière, tu dois donc rester le plus silencieux possible et chuchoter lors de tes échanges avec tes camarades.

En passant par la gauche de l'église, tu dois aller derrière l'autel, pour trouver le nom de ce magnifique et original pilier du XVe siècle qui se situe derrière la croix ci-contre. Un livret explicatif te donnera son nom. Profites-en également pour regarder les vitraux.

Q31 : Quel est le nom de ce pilier ?

Réponse : C'est un pilier…

32. Poursuis ton chemin dans la rue des Prêtres Saint Séverin, à gauche en sortant de l'église, rejoins la rue de la Parcheminerie (ancienne rue où on trouvait des écrivains publics et des parchemins à vendre au cours du Moyen Âge), et longe le cloître de l'église Saint-Séverin. Lorsque tu arriveras à la rue Saint-Jacques, tourne à droite jusqu'au boulevard Saint-Germain. Traverse le boulevard, puis va à droite en direction de la rue de Cluny où tu t'engageras à gauche. Avance dans cette rue jusqu'à l'endroit où tu apercevras des vestiges d'un cloître qui s'élevait ici au XIIIe siècle.

Q32 : Comment s'appelaient également les trinitaires ?

Réponse : Le couvent des trinitaires appelés…

33. Tourne ensuite à droite (attention, il y a des travaux), pour arriver à la place Paul Painlevé. Tu continueras tout droit en gardant les protections en bois sur ta droite. Après celles-ci à droite, tu trouveras un panneau explicatif. C'est là que tu auras la réponse à la question suivante concernant le musée de Cluny, spécialisé dans le Moyen Âge.

Q33 : Des objets proviennent de Notre-Dame dans ce musée. Où les a-t-on trouvés ?

Réponse : Ce sont des objets trouvés lors des fouilles du…

34. Contourne le square pour trouver le long de ce parc la statue de l'écrivain Montaigne dans la rue des Écoles. Il regarde une célèbre université fondée en 1257 pendant le Moyen Âge.

Q34 : Quel est le nom de cette célèbre université parisienne ?

Réponse : C'est l'université de la…

35. Poursuis ton chemin dans la rue des Écoles en laissant sur ta droite cette université. À la première intersection, tourne à droite dans la rue Saint-Jacques. Avance une centaine de mètres jusqu'à la rue Soufflot (à gauche), d'où tu pourras apercevoir ce célèbre monument : le Panthéon. De grandes femmes et de grands hommes s'y trouvent : Marie Curie, Simone Veil, Emile Zola ou encore Victor Hugo y sont présents…

Q35 : Complète la phrase qui est écrite sur le fronton (la partie triangulaire).

Réponse : La phrase écrite est : « AUX GRANDS HOMMES LA PATRIE… »

36. Tu contourneras le Panthéon par la gauche en direction de l'église Saint-Étienne du Mont. Elle a été construite au cours du Moyen Âge. Un panneau informatif te donnera la réponse à la question suivante.

Q36 : En quelle année a été construite cette église ?

Réponse : Elle date de…

37. Poursuis ton chemin dans la rue Clovis. Un célèbre lycée parisien se trouve à côté de cette église. Il porte le nom d'un roi de France que nous avons vu à cheval tout à l'heure.

Q37 : Quel est le nom de ce lycée ?

Réponse : C'est le lycée…

Avant d'avancer, lève la tête, tu apercevras une tour qui se trouve aujourd'hui dans ce lycée. On l'appelle la Tour Clovis mais à l'origine, elle appartenait à l'abbatiale Sainte-Geneviève où Clovis, le 1er roi des Francs, fut inhumé en 511.

38. Continue donc dans la rue Clovis. Au croisement avec la rue Descartes, tu poursuivras tout droit. Fais quelques mètres et tu apercevras sur ta droite un magnifique morceau de la muraille de Philippe Auguste et un panneau explicatif.

Q38 : En quelle année s'est achevée la construction de la muraille ?

Réponse : Elle a été achevée en…

FAITES UNE PHOTO DE GROUPE DEVANT CE MORCEAU DE MURAILLE

39. Va ensuite jusqu'au bout de la rue Clovis, puis tourne à gauche dans la rue du Cardinal Lemoine. Tu avanceras un certain temps dans cette rue jusqu'au croisement avec le boulevard Saint-Germain. Là, tu prendras à droite pour aller au 7bis de ce boulevard.

Lève la tête et tu pourras voir un petit immeuble en brique.

En effet, il fait la largeur de l'enceinte et est donc très étroit. De plus, il est plus bas que les deux immeubles qui l'encadrent car à l'origine, ils étaient adossés à l'enceinte médiévale de la rive gauche.

Q39 : Combien d'étages compte cet immeuble ?

Réponse : Le nombre d'étages (en lettres) est de…

40. Continue vers la fin du boulevard Saint-Germain, puis engage-toi à gauche vers le Quai de la Tournelle, en contournant le magasin « Picard ».

Au tout début de ce quai, tu trouveras un panneau qui te permettra de répondre à cette question.

Q40 : Comment s'appelait la Porte qui se trouvait là auparavant ?

Réponse : Cette porte s'appelait la Porte…

					-							

41. Continue un peu sur le Quai de la Tournelle avant de passer par le Pont de la Tournelle à droite (là où il y a une grande statue).

FAITES UNE PHOTO DE GROUPE AVEC LA CATHÉDRALE EN ARRIÈRE-PLAN

Ensuite, tu tourneras à gauche par le Quai d'Orléans avant d'avancer sur le Pont Saint-Louis. Regarde alors l'arrière de la cathédrale… et constate l'absence d'un élément important qui a brûlé et est tombé pendant l'incendie.

Source : Photo de 1855
(HS – Secrets d'Histoire)

Q41 : Quel élément important est tombé à cause de l'incendie ?

Réponse : L'élément manquant sur cette photo de 1855 et sur la cathédrale actuelle est la…

Ton périple autour de Notre-Dame prend fin !

Il ne te reste plus qu'à répondre à l'énigme finale.
Commence à le faire en attendant tous les groupes.

https://urlz.fr/bRhr

~ ÉNIGME FINALE ~

Pour conclure ce long périple, prends quelques minutes pour rechercher la phrase mystère avec les camarades de ton groupe.

Si cela n'est pas fini lorsque le dernier groupe arrive, nous le ferons en classe.

Pour trouver la solution, associe le numéro de chaque case avec le numéro de la réponse que tu as donnée et note alors la lettre ou le chiffre qui est en couleur dans la case correspondante ci-dessous. À toi de jouer…

10	9	15a	19	16		13	40	8	16		13	16		33	40	19	17	26		40		16	15a	16		16	13	17	7	17	16	16	
					■					■			■						■		■				■								■

16	10		13	16	32	24b		26	17	16	5	18	16	26				26	40		5	9	10	26	15a	19	32	5	15a	17	9	10	
		■					■								■	:	■			■													■

18	40	10	5	16	16		33	40	19		18		16	6	16	27	32	16		8	40	32	19	17	5	16		13	16	
						■				■		‘							■								■			■

26	32	18	18	3a		16	10		38	38	21			26		16	26	15a		40	5	2	16	6	16	16		16	10		38			3b
					■			■				3	■		‘				■								■			■		3	4	.

16	18	18	16		40		16	15a	16		19	16	26	15a	40	32	19	16	16		33	40	19		6	17	9	18	18	16	15a		18	16
				■		■				■										■				■								-		

	13	32	5		13	16		38	4b				40		38	4b	21		
-				■			■			4	4	■		■				4.